12 meses rutas
PORTUGAL
ZAMORA
PARQUE NATURAL DE ARRIBES DEL DUERO
CASTILLA Y LEÓN
SALAMANCA
OESTE SALMANTINO
MADRID
RÍO DUERO
RÍO TORMES
RÍO DE LAS UCES
RÍO HUEBRA
RÍO CAMACES
RÍO YELTES
RÍO ÁGUEDA
RIVERA DE SANTA CATALINA
VILLARINO
PEREÑA
TRABANCA
ALMENDRA
ALDEADÁVILA DE LA RIVERA
MASUECO
CABEZA DE FRAMONTANOS
SARDÓN DE LOS FRAILES
MONLERAS
LA PEÑA
AHIGAL DE VILLARINO
EL MANZANO
VILLASECO DE LOS REYES
MIEZA
CEREZAL DE PEÑAHORCADA
LA ZARZA DE PUMAREDA
CABEZA DEL CABALLO
LA VIDOLA
VILLAR DE SAMANIEGO
IRUELOS
VILVESTRE
VALSALABROSO
BRINCONES
PUERTAS
MILANO
ROBLEDO HERMOSO
SANCHÓN DE LA RIBERA
LEDESMA
RÍO TORMES
GEJUELO DEL BARRO
TREMEDAL DE TORMES
BARRUECOPARDO
LAS UCES
EL CARMEN
BARCEINO
ESPADAÑA
VILLARGORDO
VILLARMUERTO
VILLASBUENAS
VALDERRODRIGO
BARCEO
VILLAR DE PERALONSO
VILLASECO DE LOS GAMITOS
SAUCELLE
ENCINASOLA DE LOS COMENDADORES
MAJUGES
SALAMANCA
VILLARMAYOR
SALDEANA
GUADRAMIRO
VITIGUDINO
ENCINA DE SAN SILVESTRE
VILLASDARDO
DOÑINOS
LA MATA DE LEDESMA
LA FREGENEDA
BERMELLAR
PERALEJOS DE ABAJO
PERALEJOS DE ARRIBA
HINOJOSA DE DUERO
CERRALBO
SANTA MARÍA DE SANDO
SANDO
YECLA DE YELTES
MORONTA
CIPEREZ
LUMBRALES
ESCUERNAVACAS
TRAGUNTIA
SOBRADILLO
BOGAJO
POZOS DE HINOJO
LA REDONDA
OLMEDO DE CAMACES
EL CUBO DE DON SANCHO
AHIGAL DE LOS ACEITEROS
FUENTELIANTE
VILLAVIEJA DE YELTES
VILLARES DE YELTES
SAN FELICES DE LOS GALLEGOS
BAÑOBAREZ
01 Campanarios
02 Paseo campestre
03 Vestígios rurales
04 Caños
05 Saltos del Duero
06 Olores y sabores
07 Muelles
08 El espíritu de vino
Bodegas tradicionales
Bodegas comerciales
09 Ríos
10 Molinos
11 Entrepuentes
12 Túneles y vías
Tierras del Oeste Salmantino
ADEZOS
ASOCIACIÓN para el DESARROLLO de la ZONA OESTE de SALAMANCA

Entidades Cofinanciadoras y Gestoras

Junta de Castilla y León

Diputación de Salamanca

ADEZOS
Asociación para el desarrollo de la zona oeste de Salamanca
Tel. 923 52 81 00
Fax: 923 52 81 50
C/ San Roque, 13 1º
37210 VITIGUDINO
(Salamanca)
www.adezos.es

Entidades Colaboradoras

Caja Duero

Santander

# 01 campanarios

La imagen de un pueblo la marca su campanario, lugares poco frecuentados por los vecinos, a pesar de ofrecer las mejores vistas, que permiten otear el horizonte.
Para conocer las Tierras del Oeste Salmantino, qué mejor que asomarnos a sus campanarios y obtener una perspectiva general.
Hay dos torres que sobresalen: la de Vitigudino y la de Aldeadávila de la Ribera.
Desde 2008, la Torre de Vitigudino, que tiene un total de cuatro alturas, se ha convertido en un centro de interpretación, pensado para que el viajero descubra la Iglesia de San Nicolás, del siglo XVI.
La Torre de la Iglesia de Aldeadávila también es del siglo XVI y fue construida como fortificación de defensa de las gentes del pueblo.
Identificadas con sus sillares de mármol encontramos las torres de la Iglesia de Villavieja de Yeltes y el campanario gótico de la iglesia de San Salvador de Guadramiro.
Uno de los campanarios más distinguidos lo apreciamos en la torre de la Iglesia de Barruecopardo, Neoclásica, del siglo XIX.
Los campanarios de Bogajo (Nuestra Señora del Peral), Villarmuerto (San Cipriano), Traguntia, La Vídola (La Concepción), Majuges, Robledo Hermoso, Escuernavacas y Brincones (Santiago Apostol) invitan al viajero a una ruta a vista de pájaro.

# 02 paseo campestre

Las Tierras del Oeste Salmantino son un binomio perfecto entre los profesionales del campo y el medioambiente que les rodea.
El paso de los años parece anquilosado en las zonas de dehesa o arribes, donde se conservan hábitat naturales ancestrales que permiten descubrir al viajero una flora y una fauna en perfecto estado de conservación.
Mares de encinas y robles junto al Yeltes o al Huebra, en municipios como El Cubo de Don Sancho o Villares de Yeltes, que hacen posibles Las Montaneras del cerdo Ibérico a partir de cada octubre.
La raza asnal de Las Arribes del Águeda y del Duero, en municipios como Ahigal de los Aceiteros o Vilvestre, imprescindibles aún para cargar con las cosechas de aceitunas o durante el proceso de la vendimia.
La oveja merina y de leche, como en Hinojosa de Duero o Pozos de Hinojo, la cría caballar se pone de manifiesto en la Yeguada El Carmen, los majuelares, los densos olivares que se intercalan con los naranjos, almendros o frutales silvestres, tales como manzanos o perales.
La ruta elegida en esta ocasión nos hace pasear por Escuernavacas, El Cubo de Don Sancho, Villares de Yeltes, Villargordo, Saldeana, Ahigal de los Aceiteros, Trabanca, Cabeza de Framontanos, Pereña de la Ribera, Villavieja de Yeltes y Ahigal de Villarino, ejemplos todos de la vida en el campo y de cómo se aprovechan sus recursos.

# 03 vestigios rurales



El discurrir de las gentes de las Tierras del Oeste Salmantino ha girado, tradicionalmente, en torno a portalillos donde "tomar el fresco" y comentar con los vecinos los pormenores del día.
Portones de madera, carros, chozos para el ganado, cigüeñales para sacar agua del pozo, embarcaderos para cargar animales, prensas de aceite o fuentes de piedra son sólo algunos de los elementos más comunes de la zona y que identifican el modo de vida y de trabajo de los lugareños.
En la ruta que a continuación proponemos, hacemos un recorrido por las localidades de Espadaña – Ahigal de Villarino – Cabeza de Framontanos – Pereña – Robledo Hermoso – Barceíno – Las Uces – La Zarza de Humareda – Vilvestre – Barruecopardo – Ahigal de los Aceiteros – Bogajo y Villavieja de Yeltes. Emplazamientos en los que encontramos todo este tipo de elementos visibles desde cualquier punto, y más o menos accesibles en función del terreno.

# 04 caños

El río Duero, el Tormes, el Águeda, el Camaces, el Yeltes, el Huebra o el Uces son los principales ríos que bañan las Tierras del Oeste Salmantino.
El Duero desde Villarino de los Aires hasta el muelle de Vega Terrón de La Fregeneda.
El río Tormes desde Ledesma hasta Villarino de los Aires, en la desembocadura al Duero.
El Águeda desde San Felices de los Gallegos, pasando por Ahigal de los Aceiteros y Sobradillo, hasta su desembocadura en el muelle de Vega Terrón en La Fregeneda.
El río Camaces desde Bañobárez, Olmedo de Camaces, Lumbrales, Bermellar y Saucelle, donde se junta con el Huebra en la desembocadura al Duero..
El Yeltes, que baña los municipios de Villares de Yeltes, Villavieja de Yeltes y Bogajo, donde desemboca en el Huebra.
El río Huebra en Pozos de Hinojo, Yecla de Yeltes, Cerralbo, Saldeana y Saucelle, donde se junta con el río Camaces, antes de la desembocadura al Duero.
Y el río Uces desde el municipio de Las Uces, Valsalabroso, Cabeza del Caballo, La Zarza de Pumareda, Masueco y Aldeadávila, donde destaca uno de los parajes más visitados de Las Arribes del Duero: El Pozo de los Humos.
Todos ellos y sus singulares meandros, arribes, desfiladeros o cascadas permiten disfrutar al viajero de unos paisajes únicos.

# 05 saltos del Duero

La inmensidad y la fuerza de la naturaleza se descubren en los Saltos del río Duero, fuente de energía.
Los Saltos del Duero de Saucelle, más tarde el de Aldeadávila y, finalmente, el de Villarino de los Aires son ruta de obligado cumplimiento si, de verdad, queremos conocer las entrañas de las Tierras del Oeste Salmantino.
Es una sensación a vista de pájaro, desde tierra firme.

# 06 olores y sabores

El microclima de Las Tierras del Oeste Salmantino merece una mención especial, ya que posibilita una gran cantidad de productos autóctonos silvestres, la mayoría frutales. Almendros, castaños, naranjas autóctonas, flor de lavanda, miel de encina y de brezo, olivos, perales silvestre,. . . y, por su puesto, la variedad Juan García, una uva autóctona de Las Arribes del Duero que se identifica por su tono azulado y su racimo medio.
Aprovechen esta ruta para "picotear" algunas de las delicias de nuestros pueblos y llevarse en al mente y en el corazón los olores que impregnan las Tierras del Oeste Salmantino.

# 07 muelles

Los paseos en barco por el Duero, atravesando la frontera natural entre España y Portugal y llegando, si se quiere, hasta Oporto sólo son posibles en Tierras del Oeste Salmantino.
Los muelles de Aldeadávilla, Vilvestre y el de Vega Terrón de La Fregeneda son los que proponemos al visitante para que en esta ocasión, disfrute desde el agua de la vida que ofrece el mismo líquido elemento, y de las escarpadas laderas que ofrece esta perspectiva fluvial de las Tierras del Oeste Salmantino.

# 08 el espíritu del vino

El tiempo ha querido que aún permanezcan intactas las antiguas bodegas de vino de Las Arribes del Duero y que muchos de los vecinos aprovechen algún minuto del día para encontrarse en estos puntos subterráneos con amigos para compartir un chato de vino de producción propia.
Los pueblos de Villarino de los Aires, Masueco y Aldeadávila de la Ribera, son un buen ejemplo de bodegas antiguas particulares, alguna de ellas, como la Bodega de Amable de Villarino de los Aires que ha sido rehabilitada para el deleite del visitante.

Mención a parte merecen las bodegas que conforman la Denominación de Origen Arribes (entre Salamanca y Zamora) y que han hecho de la variedad Juan García su seña de identidad, logrando unos caldos que destacan por sus colores intensos y aromas a ciruela negra, regaliza, frutas compotadas y un sutil toque mineral.

# 09 ríos

El río Duero, el Tormes, el Águeda, el Camaces, el Yeltes, el Huebra o el Uces son los principales ríos que bañan las Tierras del Oeste Salmantino.
El Duero desde Villarino de los Aires hasta el muelle de Vega Terrón de La Fregeneda.
El río Tormes desde Ledesma hasta Villarino de los Aires, en la desembocadura al Duero.
El Águeda desde San Felices de los Gallegos, pasando por Ahigal de los Aceiteros y Sobradillo, hasta su desembocadura en el muelle de Vega Terrón en La Fregeneda.
El río Camaces desde Bañobárez, Olmedo de Camaces, Lumbrales, Bermellar y Saucelle, donde se junta con el Huebra en la desembocadura al Duero..
El Yeltes, que baña los municipios de Villares de Yeltes, Villavieja de Yeltes y Bogajo, donde desemboca en el Huebra.
El río Huebra en Pozos de Hinojo, Yecla de Yeltes, Cerralbo, Saldeana y Saucelle, donde se junta con el río Camaces, antes de la desembocadura al Duero.
Y el río Uces desde el municipio de Las Uces, Valsalabroso, Cabeza del Caballo, La Zarza de Pumareda, Masueco y Aldeadávila, donde destaca uno de los parajes más visitados de Las Arribes del Duero: El Pozo de los Humos.
Todos ellos y sus singulares meandros, arribes, desfiladeros o cascadas permiten disfrutar al viajero de unos paisajes únicos.

# 10 molinos

La Ribera de Froya que desemboca en el río Duero, en el término municipal de Hinojosa de Duero, es uno de los enclaves con mayor concentración de molinos de los distintos acuíferos de las Tierras del Oeste Salmantino. La mayoría, del primer tercio o la mitad del siglo XIX.
Los molinos del río Yeltes en Villavieja de Yeltes; el molino de Mieza sobre aguas del Duero, recientemente restaurado y de propiedad privada; o el molino de La Vega de Sobradillo, bañado por el Águeda, son algunos de los más significativos que se pueden descubrir en la zona.
La ruta que les proponemos mezcla inusuales paisajes presididos por la figura de los molinos que no en todos los casos son accesibles en su parte interior pero que siempre dan fe de lo que representan y de un entorno en los que el agua era el motor de las ruedas.

# 11 entrepuentes

Hay dos puentes en las Tierras del Oeste Salmantino que merecen especial atención: el Puente Mocho de Ledesma (atribuido a la época romana) y el Puente de los Franceses de San Felices de los Gallegos, que sortea el río Águeda y que jugó un papel decisivo durante la Guerra de la Independencia.
La ruta que se propone comienza en San Felices de los Gallegos y concluye en Ledesma. Siguiendo este itinerario encontraremos puentes de lo más significativos en las localidades de San Felices-Puerto de La Molinera (por Lumbrales)- Hinojosa de Duero - Saucelle-Saldeana-Barruecopardo-Ctra.Masueco y Pereña de la Ribera-Cabeza de Framontanos-Trabanca-Las Uces-Barceo-Bogajo-Villavieja de Yeltes- Ctra. Villares de Yeltes y Pozos de Hinojo-Espadaña- Ledesma.

# 12 túneles y vías

El tramo de línea férrea entre La Fregeneda y Barca D ´ Alva, cerrado desde 1985, mantiene la espectacularidad con la que se construyó en 1887, y que le valió para ser declarada Bien de Interés Cultural en 2000. Aún hoy muchos se preguntan cómo se consiguió llevar a cabo tamaña obra sobre aquel paisaje.
Más allá de la controversia política que puede suscitar la rehabilitación de la línea de ferrocarril entre La Fuente de San Esteban y Barca D ´ Alva, algo en lo que todo el mundo coincide es en apreciar como se merece la perfecta unión entre naturaleza e ingeniería que supone la construcción de su trazado.
Concretamente, los 17 kilómetros que separan la estación de La Fregeneda de la de Barca D ´ Alva, que discurren entre riscos, cruzando riveras, atravesando Las Arribes más bellas y profundas, podrían ser definidos como "una obra de ingeniería de una brillantez extraordinaria", en palabras del ingeniero de ICIS, José María Fraile, que ha elaborado el proyecto de peatonalización de este tramo.

# 12 meses 12 rutas

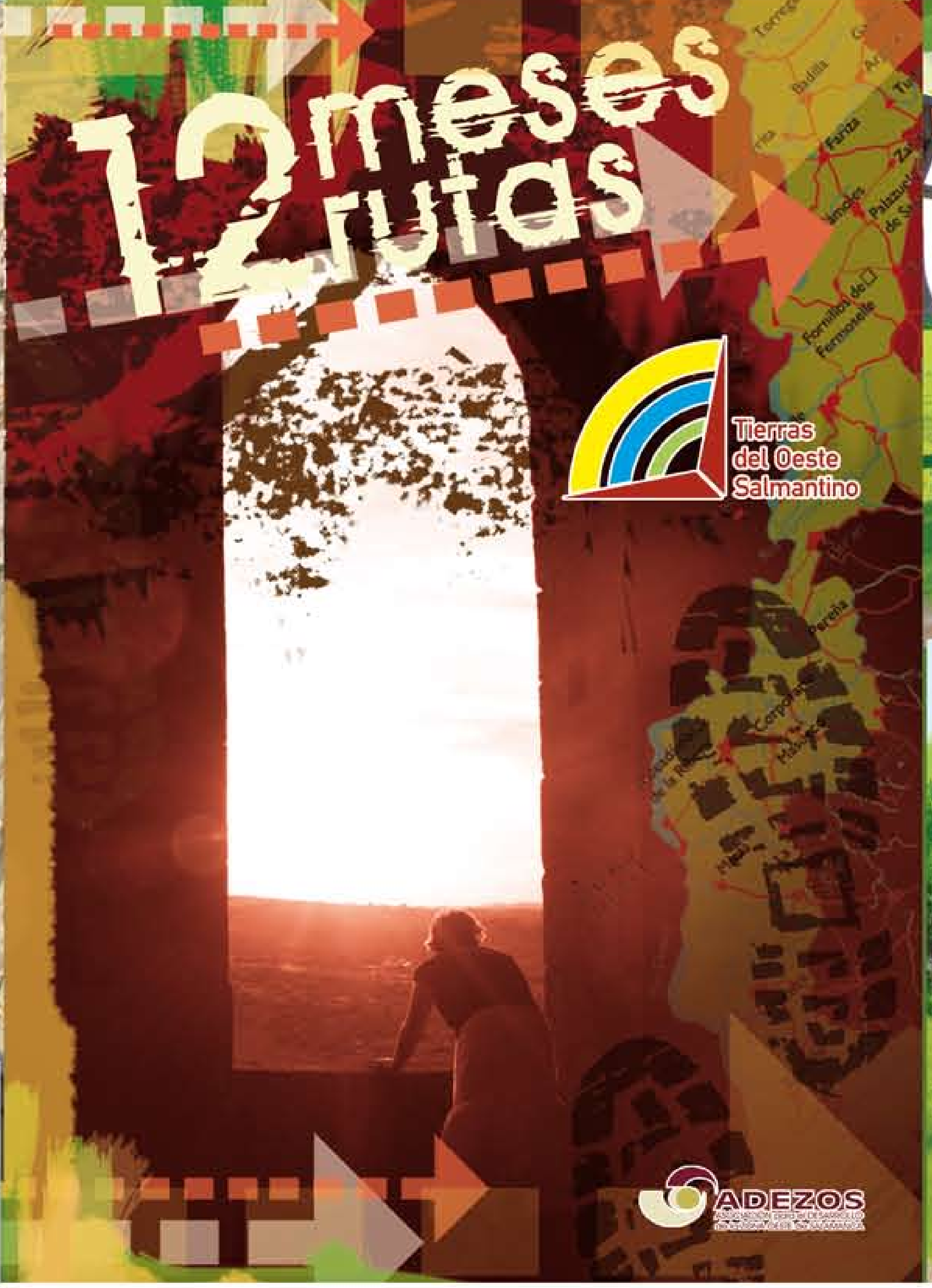

Tierras del Oeste Salmantino

ADEZOS

## 01 campanarios

La imagen de un pueblo la marca su campanario, lugares poco frecuentados por los vecinos, a pesar de ofrecer las mejores vistas, que permiten otear el horizonte.
Para conocer las Tierras del Oeste Salmantino, qué mejor que asomarnos a sus campanarios y obtener una perspectiva general.
Hay dos torres que sobresalen: la de Vitigudino y la de Aldeadávila de la Ribera.
Desde 2008, la Torre de Vitigudino, que tiene un total de cuatro alturas, se ha convertido en un centro de interpretación, pensado para que el viajero descubra la Iglesia de San Nicolás, del siglo XVI.
La Torre de la Iglesia de Aldeadávila también es del siglo XVI y fue construida como fortificación de defensa de las gentes del pueblo.
Identificadas con sus sillares de mármol encontramos las torres de la Iglesia de Villavieja de Yeltes y el campanario gótico de la iglesia de San Salvador de Guadramiro.
Uno de los campanarios más distinguidos lo apreciamos en la torre de la Iglesia de Barruecopardo, Neoclásica, del siglo XIX.
Los campanarios de Bogajo (Nuestra Señora del Peral), Villarmuerto (San Cipriano), Traguntía, La Vídola (La Concepción), Majuges, Robledo Hermoso, Escuernavacas y Brincones (Santiago Apostol) invitan al viajero a una ruta a vista de pájaro.

## 02 paseo campestre

Las Tierras del Oeste Salmantino son un binomio perfecto entre los profesionales del campo y el medioambiente que les rodea.
El paso de los años parece anquilosado en las zonas de dehesa o arribes, donde se conservan hábitat naturales ancestrales que permiten descubrir al viajero una flora y una fauna en perfecto estado de conservación.
Mares de encinas y robles junto al Yeltes o al Huebra, en municipios como El Cubo de Don Sancho o Villares de Yeltes, que hacen posibles Las Montaneras del cerdo Ibérico a partir de cada octubre.
La raza asnal de Las Arribes del Águeda y del Duero, en municipios como Ahigal de los Aceiteros o Vilvestre, imprescindibles aún para cargar con las cosechas de aceitunas o durante el proceso de la vendimia.
La oveja merina y de leche, como en Hinojosa de Duero o Pozos de Hinojo, la cría caballar se pone de manifiesto en la Yeguada El Carmen, los majuelares, los densos olivares que se intercalan con los naranjos, almendros o frutales silvestres, tales como manzanos o perales.
La ruta elegida en esta ocasión nos hace pasear por Escuernavacas, El Cubo de Don Sancho, Villares de Yeltes, Villargordo, Saldeana, Ahigal de los Aceiteros, Trabanca, Cabeza de Framontanos, Pereña de la Ribera, Villavieja de Yeltes y Ahigal de Villarino, ejemplos todos de la vida en el campo y de cómo se aprovechan sus recursos.

## 03 vestigios rurales

El discurrir de las gentes de las Tierras del Oeste Salmantino ha girado, tradicionalmente, en torno a portalillos donde "tomar el fresco" y comentar con los vecinos los pormenores del día.
Portones de madera, carros, chozos para el ganado, cigüeñales para sacar agua del pozo, embarcaderos para cargar animales, prensas de aceite o fuentes de piedra son sólo algunos de los elementos más comunes de la zona y que identifican el modo de vida y de trabajo de los lugareños.
En la ruta que a continuación proponemos, hacemos un recorrido por las localidades de Espadaña – Ahigal de Villarino – Cabeza de Framontanos – Pereña – Robledo Hermoso – Barceino – Las Uces – La Zarza de Humareda – Vilvestre – Barruecopardo – Ahigal de los Aceiteros – Bogajo y Villavieja de Yeltes. Emplazamientos en los que encontramos todo este tipo de elementos visibles desde cualquier punto, y más o menos accesibles en función del terreno.

## 04 caños

El río Duero, el Tormes, el Águeda, el Camaces, el Yeltes, el Huebra o el Uces son los principales ríos que bañan las Tierras del Oeste Salmantino.
El Duero desde Villarino de los Aires hasta el muelle de Vega Terrón de La Fregeneda.
El río Tormes desde Ledesma hasta Villarino de los Aires, en la desembocadura al Duero.
El Águeda desde San Felices de los Gallegos, pasando por Ahigal de los Aceiteros y Sobradillo, hasta su desembocadura en el muelle de Vega Terrón en La Fregeneda.
El río Camaces desde Bañobárez, Olmedo de Camaces, Lumbrales, Bermellar y Saucelle, donde se junta con el Huebra en la desembocadura al Duero..
El Yeltes, que baña los municipios de Villares de Yeltes, Villavieja de Yeltes y Bogajo, donde desemboca en el Huebra.
El río Huebra en Pozos de Hinojo, Yecla de Yeltes, Cerralbo, Saldeana y Saucelle, donde se junta con el río Camaces, antes de la desembocadura al Duero.
Y el río Uces desde el municipio de Las Uces, Valsalabroso, Cabeza del Caballo, La Zarza de Pumareda, Masueco y Aldeadávila, donde destaca uno de los parajes más visitados de Las Arribes del Duero: El Pozo de los Humos.
Todos ellos y sus singulares meandros, arribes, desfiladeros o cascadas permiten disfrutar al viajero de unos paisajes únicos.

## 05 saltos del Duero

La inmensidad y la fuerza de la naturaleza se descubren en los Saltos del río Duero, fuente de energía.
Los Saltos del Duero de Saucelle, más tarde el de Aldeadávila y, finalmente, el de Villarino de los Aires son ruta de obligado cumplimiento si, de verdad, queremos conocer las entrañas de las Tierras del Oeste Salmantino.
Es una sensación a vista de pájaro, desde tierra firme.

## 06 olores y sabores

El microclima de Las Tierras del Oeste Salmantino merece una mención especial, ya que posibilita una gran cantidad de productos autóctonos silvestres, la mayoría frutales.
Almendros, castaños, naranjas autóctonas, flor de lavanda, miel de encina y de brezo, olivos, perales silvestre,… . y, por su puesto, la variedad Juan García, una uva autóctona de Las Arribes del Duero que se identifica por su tono azulado y su racimo medio.
Aprovechen esta ruta para "picotear" algunas de las delicias de nuestros pueblos y llevarse en al mente y en el corazón los olores que impregnan las Tierras del Oeste Salmantino.

## 07 muelles

Los paseos en barco por el Duero, atravesando la frontera natural entre España y Portugal y llegando, si se quiere, hasta Oporto sólo son posibles en Tierras del Oeste Salmantino.
Los muelles de Aldeadávilla, Vilvestre y el de Vega Terrón de La Fregeneda son los que proponemos al visitante para que en esta ocasión, disfrute desde el agua de la vida que ofrece el mismo líquido elemento, y de las escarpadas laderas que ofrece esta perspectiva fluvial de las Tierras del Oeste Salmantino.

## 08 el espíritu del vino

El tiempo ha querido que aún permanezcan intactas las antiguas bodegas de vino de Las Arribes del Duero y que muchos de los vecinos aprovechen algún minuto del día para encontrarse en estos puntos subterráneos con amigos para compartir un chato de vino de producción propia.
Los pueblos de Villarino de los Aires, Masueco y Aldeadávila de la Ribera, son un buen ejemplo de bodegas antiguas particulares, alguna de ellas, como la Bodega de Amable de Villarino de los Aires que ha sido rehabilitada para el deleite del visitante.

Mención a parte merecen las bodegas que conforman la Denominación de Origen Arribes (entre Salamanca y Zamora) y que han hecho de la variedad Juan García su seña de identidad, logrando unos caldos que destacan por sus colores intensos y aromas a ciruela negra, regaliza, frutas compotadas y un sutil toque mineral.

## 09 ríos

El río Duero, el Tormes, el Águeda, el Camaces, el Yeltes, el Huebra o el Uces son los principales ríos que bañan las Tierras del Oeste Salmantino.
El Duero desde Villarino de los Aires hasta el muelle de Vega Terrón de La Fregeneda.
El río Tormes desde Ledesma hasta Villarino de los Aires, en la desembocadura al Duero.
El Águeda desde San Felices de los Gallegos, pasando por Ahigal de los Aceiteros y Sobradillo, hasta su desembocadura en el muelle de Vega Terrón en La Fregeneda.
El río Camaces desde Bañobárez, Olmedo de Camaces, Lumbrales, Bermellar y Saucelle, donde se junta con el Huebra en la desembocadura al Duero..
El Yeltes, que baña los municipios de Villares de Yeltes, Villavieja de Yeltes y Bogajo, donde desemboca en el Huebra.
El río Huebra en Pozos de Hinojo, Yecla de Yeltes, Cerralbo, Saldeana y Saucelle, donde se junta con el río Camaces, antes de la desembocadura al Duero.
Y el río Uces desde el municipio de Las Uces, Valsalabroso, Cabeza del Caballo, La Zarza de Pumareda, Masueco y Aldeadávila, donde destaca uno de los parajes más visitados de Las Arribes del Duero: El Pozo de los Humos.
Todos ellos y sus singulares meandros, arribes, desfiladeros o cascadas permiten disfrutar al viajero de unos paisajes únicos.

## 10 molinos

La Ribera de Froya que desemboca en el río Duero, en el término municipal de Hinojosa de Duero, es uno de los enclaves con mayor concentración de molinos de los distintos acuíferos de las Tierras del Oeste Salmantino. La mayoría, del primer tercio o la mitad del siglo XIX.
Los molinos del río Yeltes en Villavieja de Yeltes; el molino de Mieza sobre aguas del Duero, recientemente restaurado y de propiedad privada; o el molino de La Vega de Sobradillo, bañado por el Águeda, son algunos de los más significativos que se pueden descubrir en la zona.
La ruta que les proponemos mezcla inusuales paisajes presididos por la figura de los molinos que no en todos los casos son accesibles en su parte interior pero que siempre dan fe de lo que representan y de un entorno en los que el agua era el motor de las ruedas.

## 11 entrepuentes

Hay dos puentes en las Tierras del Oeste Salmantino que merecen especial atención: el Puente Mocho de Ledesma (atribuido a la época romana) y el Puente de los Franceses de San Felices de los Gallegos, que sortea el río Águeda y que jugó un papel decisivo durante la Guerra de la Independencia.
La ruta que se propone comienza en San Felices de los Gallegos y concluye en Ledesma. Siguiendo este itinerario encontraremos puentes de lo más significativos en las localidades de San Felices-Puerto de La Molinera (por Lumbrales)- Hinojosa de Duero - Saucelle-Saldeana-Barruecopardo-Ctra.Masueco y Pereña de la Ribera-Cabeza de Framontanos-Trabanca-Las Uces-Barceo-Bogajo-Villavieja de Yeltes- Ctra. Villares de Yeltes y Pozos de Hinojo-Espadaña- Ledesma.

## 12 túneles y vías

El tramo de línea férrea entre La Fregeneda y Barca D´Alva, cerrado desde 1985, mantiene la espectacularidad con la que se construyó en 1887, y que le valió para ser declarada Bien de Interés Cultural en 2000. Aún hoy muchos se preguntan cómo se consiguió llevar a cabo tamaña obra sobre aquel paisaje.
Más allá de la controversia política que puede suscitar la rehabilitación de la línea de ferrocarril entre La Fuente de San Esteban y Barca D´Alva, algo en lo que todo el mundo coincide es en apreciar como se merece la perfecta unión entre naturaleza e ingeniería que supone la construcción de su trazado.
Concretamente, los 17 kilómetros que separan la estación de La Fregeneda de la de Barca D´Alva, que discurren entre riscos, cruzando riveras, atravesando Las Arribes más bellas y profundas, podrían ser definidos como "una obra de ingeniería de una brillantez extraordinaria", en palabras del ingeniero de ICCP, José María Fraile, que ha elaborado el proyecto de peatonalización de este tramo.

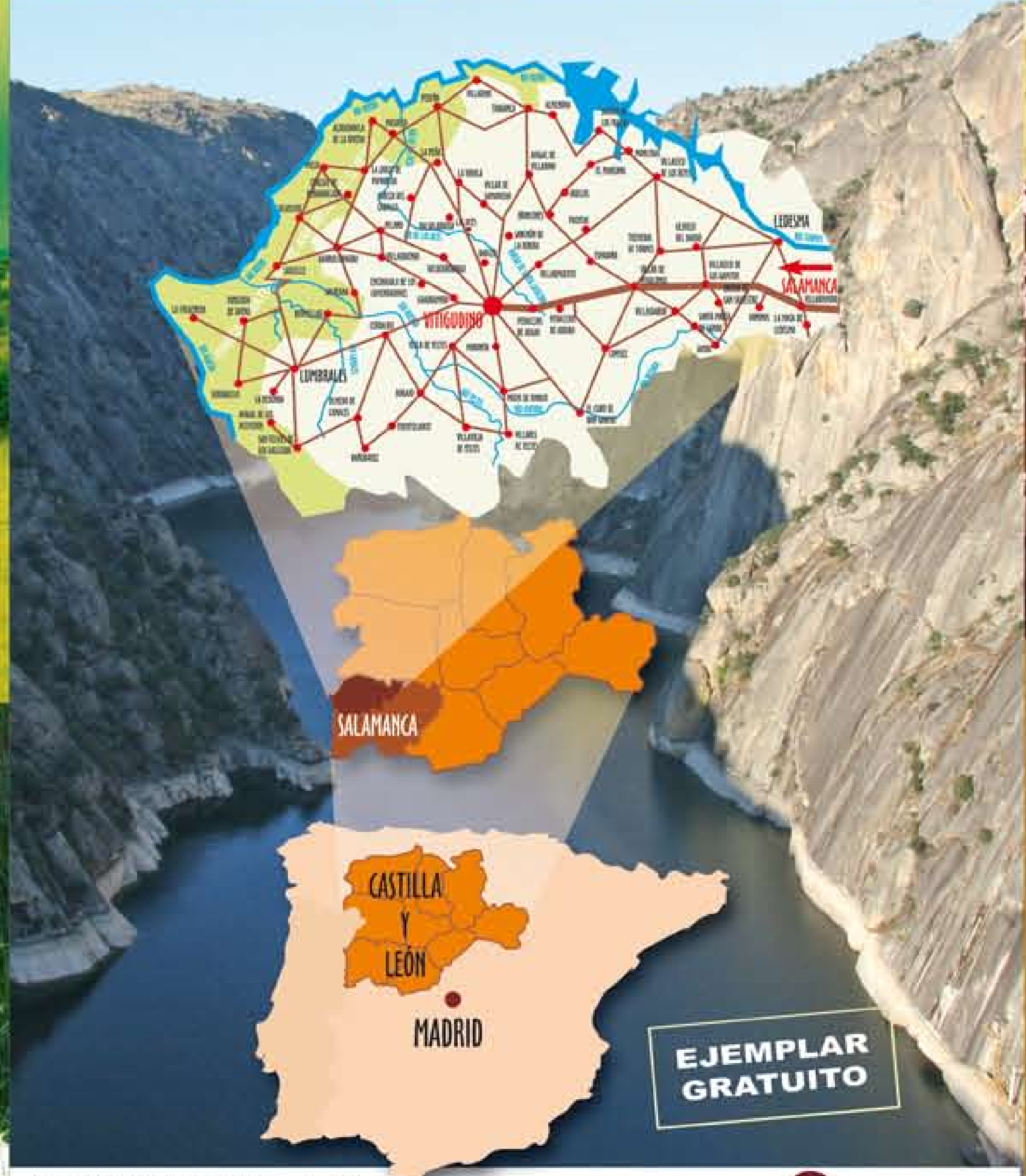


EJEMPLAR GRATUITO

Entidades Cofinanciadoras y Gestoras

Junta de Castilla y León
Diputación de Salamanca

Entidades Colaboradoras

Caja Duero
Santander

ADEZOS
Asociación para el Desarrollo de la Zona Oeste de Salamanca
Tel. 923 52 81 00
Fax: 923 52 81 50
C/ San Roque, 13 1º
37210 VITIGUDINO
(Salamanca)
www.adezos.es